urban-hist

Le patrimoine à la carte

RÉPUBLIQUE FRANÇAISE
Ministère Culture Communication

RÉGION MIDI-PYRÉNÉES

L'INVENTAIRE

toulouse métropole
COMMUNAUTÉ URBAINE

MAIRIE DE TOULOUSE
WWW.TOULOUSE.FR

contact

Laure Moreau / 05 61 61 63 31
laure.moreau@mairie-toulouse.fr

Catherine Bernard / 05 61 61 63 34
catherine.bernard@mairie-toulouse.fr

@UrbanHist_Tlse

urban-hist

> un outil de gestion, de connaissance et de valorisation du patrimoine toulousain

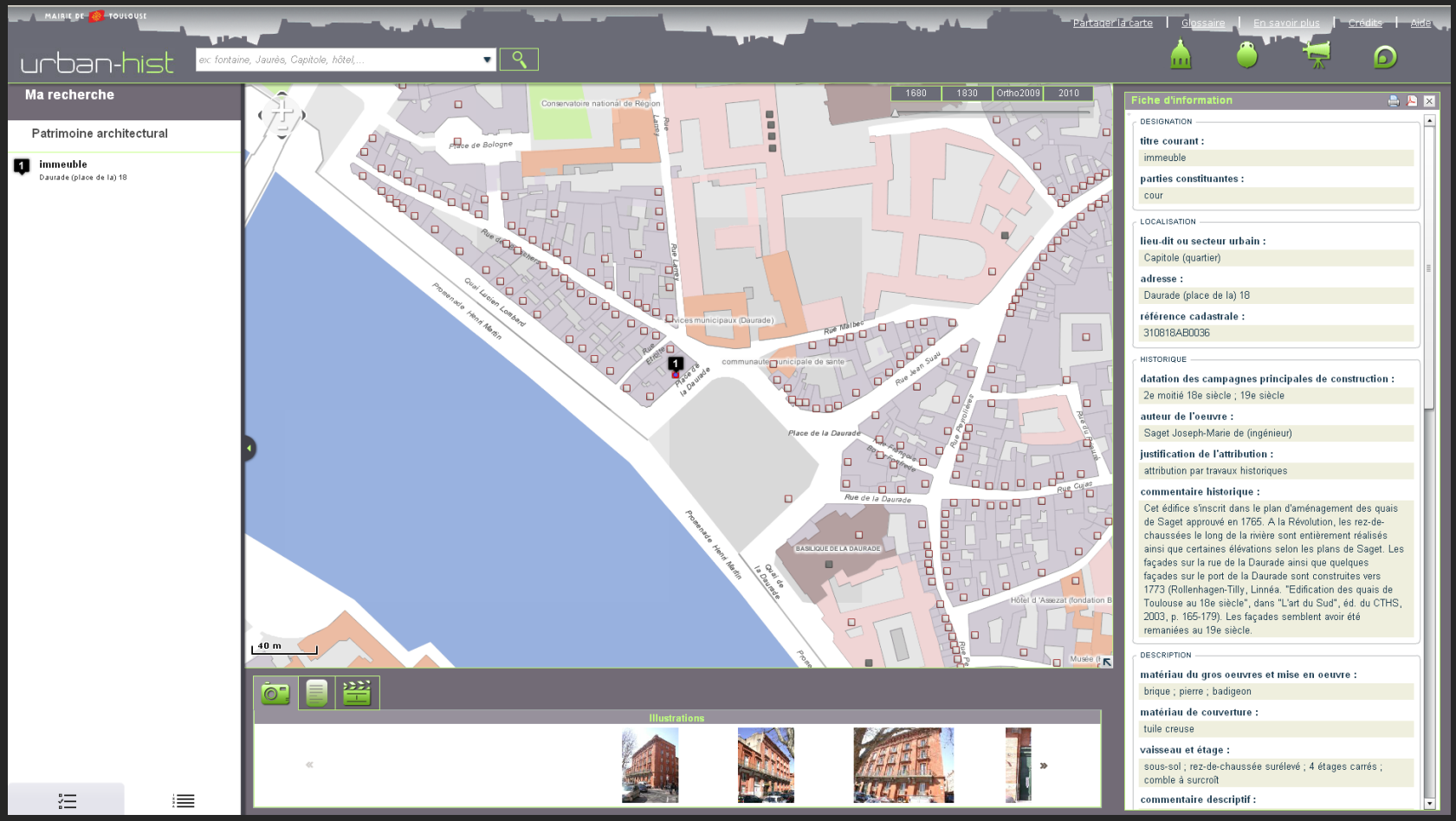

w w w . u r b a n - h i s t . t o u l o u s e . f r

Les Archives municipales de Toulouse gèrent, mutualisent, mettent en valeur et diffusent des données sur le patrimoine toulousain grâce à un site Internet cartographique : Urban-Hist, outil de connaissance du patrimoine toulousain.

Sont accessibles à tous les informations relatives au patrimoine urbain toulousain ainsi que des informations issues des fonds des Archives.

Grâce à cet outil, l'internaute accède à de nombreuses informations sur l'histoire de Toulouse : cadastres anciens, documents iconographiques, thématique sur l'évolution urbaine au fil des siècles, patrimoine architectural, thématique sur les métiers d'autrefois, glossaire.

v . u r b a n - h i s t . t o u l o u s e . f r

Urban-Hist est décliné en 3 interfaces :

1/ interface de gestion pour les chercheurs et les chargés de mission.

Urban-Hist Gestion est une application de saisie, de gestion et de recherche avancée mise à disposition des utilisateurs des services municipaux et de Toulouse Métropole en particulier dans les domaines de l'inventaire du patrimoine architectural, de l'urbanisme, de l'architecture...
Les chargées de l'inventaire du patrimoine et de la carte archéologique de Toulouse saisissent les données recueillies sur le terrain dans la base de données grâce à des outils conçus spécifiquement pour optimiser leur travail.

L'application possède toutes les fonctionnalités nécessaires : outils de saisie, de dessin, recherches approfondies (spatiales et attributaires). Ainsi, l'outil permet de produire des analyses sur un quartier, une rue, une époque, un type d'édifice, etc. Des photographies ou des documents d'archives viennent illustrer les édifices, les objets et les chantiers de fouilles.

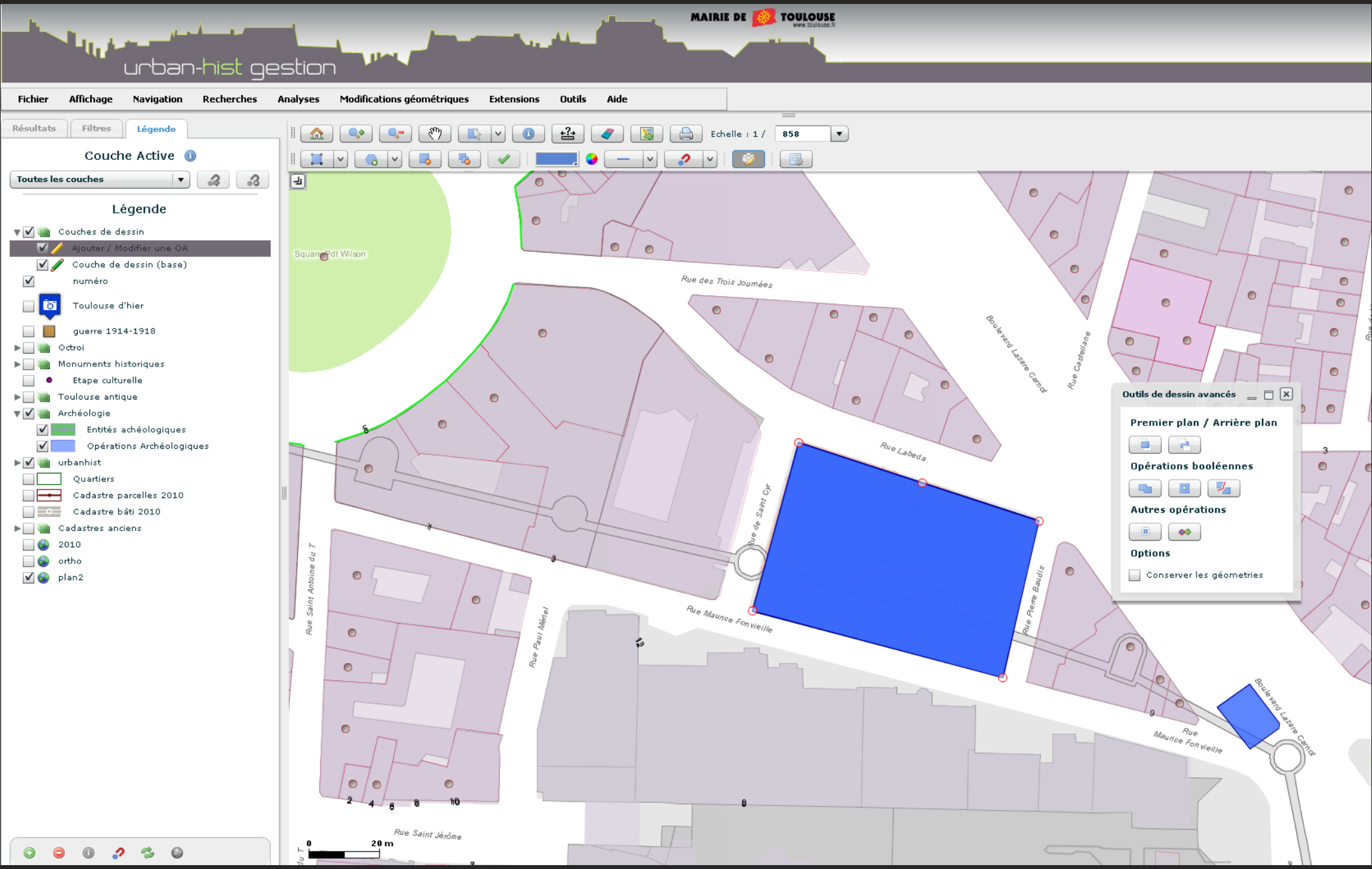
MAIRIE DE TOULOUSE
www.toulouse.fr
urban-hist gestion
Fichier
Affichage
Navigation
Recherches
Analyses
Modifications géométriques
Extensions
Outils
Aide
Résultats
Filtres
Légende
Couche Active
Toutes les couches
Légende
Couches de dessin
Ajouter / Modifier une OA
Couche de dessin (base)
numéro
Toulouse d'hier
guerre 1914-1918
Octroi
Monuments historiques
Etape culturelle
Toulouse antique
Archéologie
Entités achéologiques
Opérations Archéologiques
urbanhist
Quartiers
Cadastre parcelles 2010
Cadastre bâti 2010
Cadastres anciens
2010
ortho
plan2
Echelle : 1 / 858
Square Pdt Wilson
Rue des Trois Journées
Boulevard Lazare Carnot
Rue Castellane
Rue Labeda
Rue de Saint Cyr
Rue Pierre Baudis
Rue Maurice Fonvieille
Rue Paul Mériel
Rue Saint Antoine du T
Rue Saint Jérôme
0
20 m
Outils de dessin avancés
Premier plan / Arrière plan
Opérations booléennes
Autres opérations
Options
Conserver les géometries

2/ interface de diffusion sur le web

Urban-Hist est une application web cartographique ayant pour vocation de diffuser l'information sur l'histoire de Toulouse et son le patrimoine.

Chaque citoyen peut accéder à du contenu fiable, contrôlé, validé scientifiquement et officiel depuis n'importe quel poste connecté à Internet.

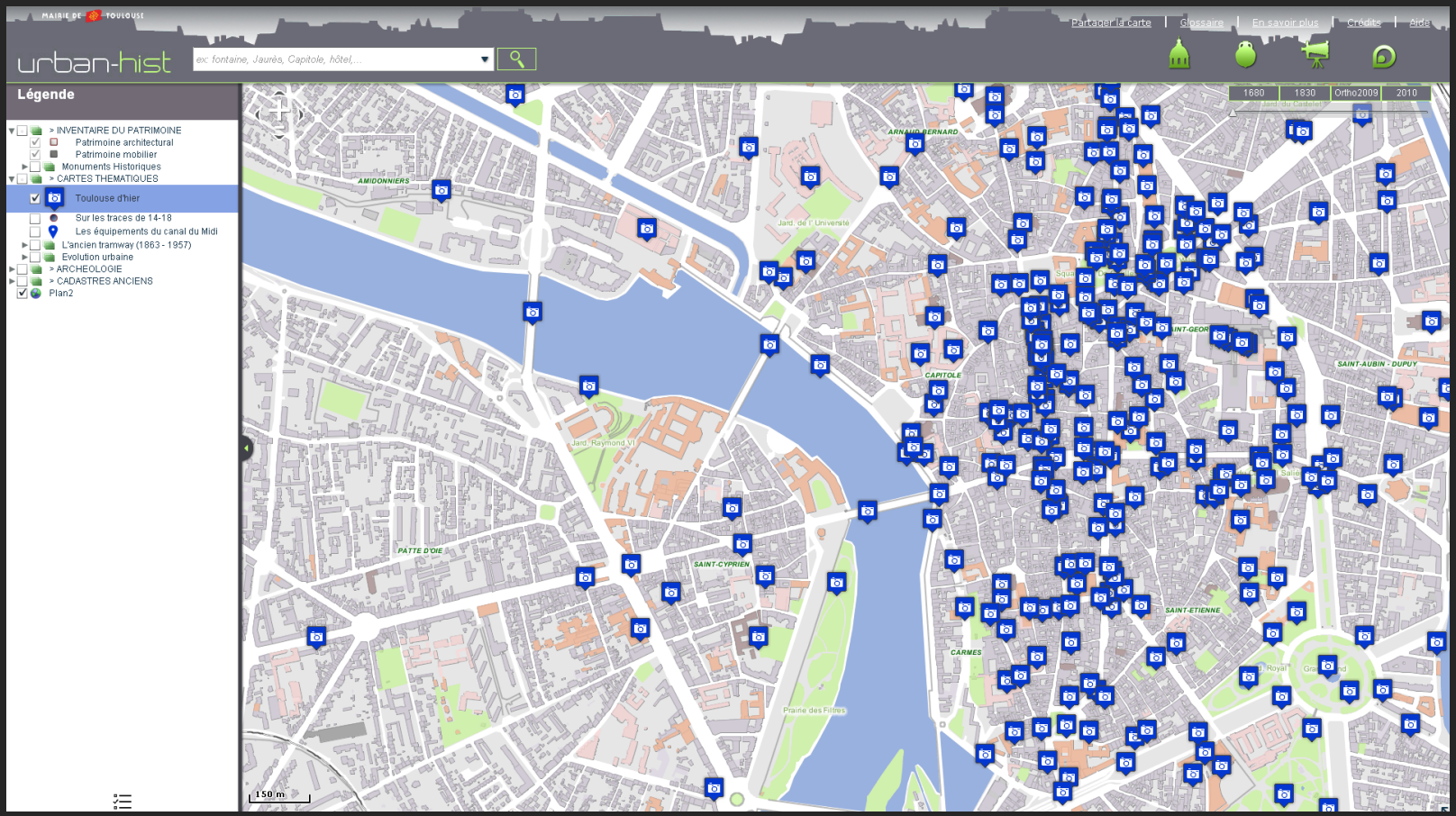

LES ARCHIVES MUNICIPALES
DE TOULOUSE PRÉSENTENT

urban-hist

TOUT LE PATRIMOINE
DE TOULOUSE
DANS VOTRE MOBILE

GRATUIT

urban-hist
ANDROID & IOS

MAIRIE DE TOULOUSE
WWW.TOULOUSE.FR

RÉGION MIDI-PYRÉNÉES
toulouse métropole

3/ Application mobile

Depuis 2013, Urban-Hist est désormais accessible depuis les smartphones les plus courants (Android, iOS).

Résolument tournée vers les toulousains et les touristes, l'application invite à découvrir la richesse du patrimoine architectural toulousain grâce à des balades thématiques et des informations historiques et architecturales sur plus de 3 000 édifices et monuments.

Comme le site web, il s'agit d'une application cartographique qui géolocalise le mobinaute dans la ville et invite à découvrir les édifices autour de lui, ou apercevoir un lieu, une place, une rue autrefois grâce à des photographies anciennes..

Les informations contenues dans l'application et le site internet sont quotidiennement mises à jour par des chargés d'inventaire et des archéologues.

AppStore : https://itunes.apple.com/fr/app/id693970727?mt=8&affId=1860684
Google Play : https://play.google.com/store/apps/details?id=air.com.bg.urbanhisttoulouse&hl=fr

w . u r b a n - h i s t . t o u l o u s e . f r

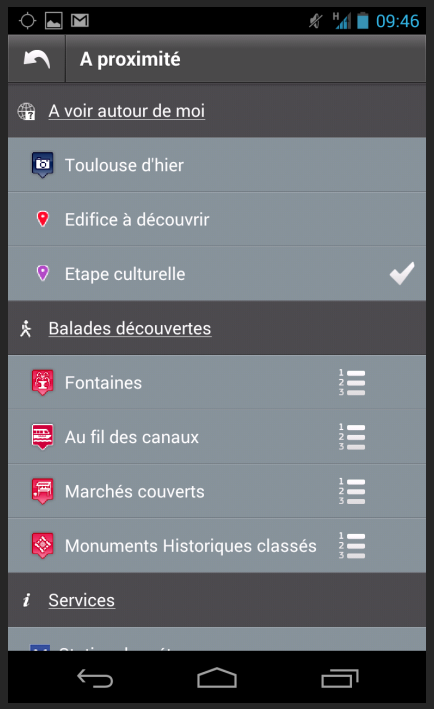

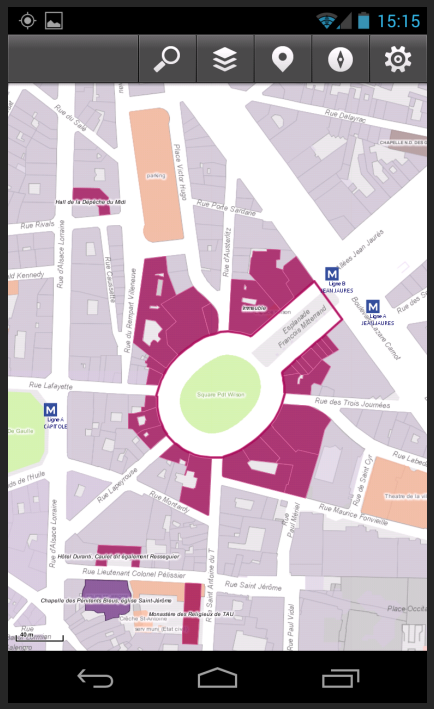

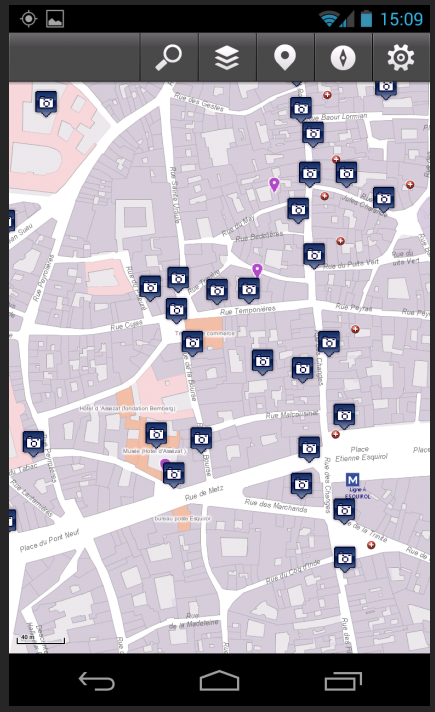

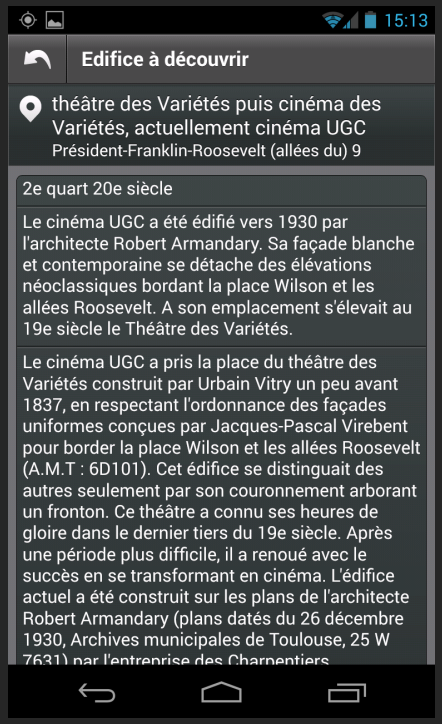

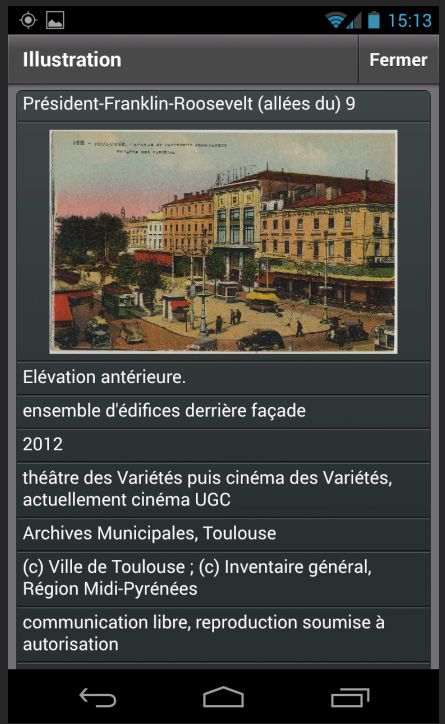

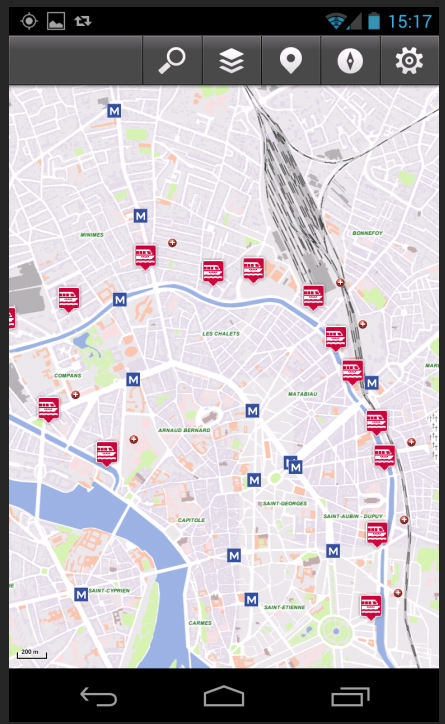

w w w . u r b a n - h i s t . t o u l o u s e . f r

Les données

1/ le Patrimoine architectural et mobilier

L'opération d'inventaire de la ville de Toulouse a commencé il y a près de 20 ans. Elle a été rendue possible grâce au partenariat entre la Ville et l'Etat dans un premier temps, puis entre la Ville et la Région à la suite de la décentralisation de la mission d'Inventaire général du patrimoine culturel en 2004.

- 25 000 fiches d'identification patrimoniale contenant des informations minimales sur chaque édifice recensé et géoréférencé sur le cadastre de la ville du patrimoine bâti des faubourgs antérieur à 1940 ;
- 5 dossiers ou animations multimédia réalisés sur les quartiers du Busca-Monplaisir, de l'Ile du Ramier, le monument à la gloire des combattants de la Haute-Garonne, la place des Carmes et la place Saint-Étienne ;
- 3 868 fiches de recensement sur les édifices du centre ancien ;
- 2 205 fiches détaillant l'histoire et la composition architecturales des bâtiments des plus modestes aux plus remarquables ;
- dont 183 fiches sur les monuments historiques ;
- 30 890 photos illustrant les fiches d'inventaire.

2/ la carte archéologique de Toulouse

Les périmètres des quelques 400 opérations archéologiques effectuées sur la commune de Toulouse et contrôlées administrativement par les services de l'Etat depuis la mise en place de la loi de 1941, cartographiés et complétés par des notices synthétiques et les éléments iconographiques conservés dans les archives.

La carte des entités archéologiques détaillent et localisent précisément les résultats scientifiques des opérations archéologiques récentes grâce aux rapports de fouilles, mais aussi les découvertes connues depuis le XVIIe siècle. Ces entités peuvent être liées hiérarchiquement entre elles,. La mise à jour sera progressive et les prévisions font apparaître un potentiel de plus de 500 entités.

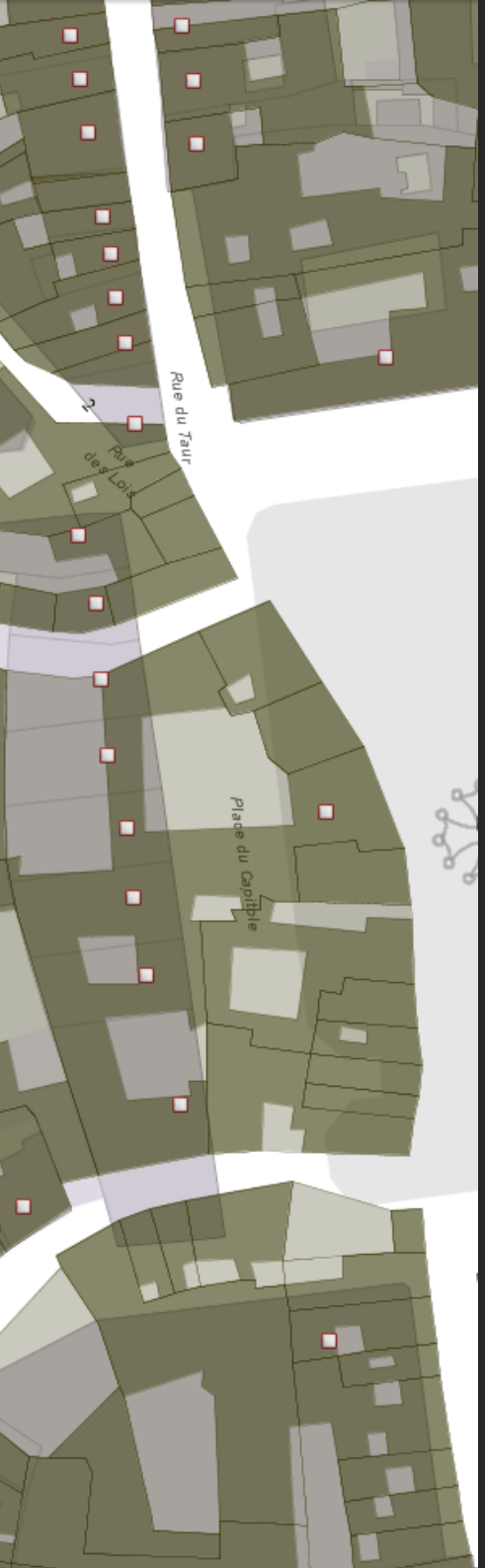

3/ les cadastres de 1680 et 1830 digitalisés et dépouillés principalement pour le centre historique

Composés de matrices (textes décrivant les parcelles et leurs propriétaires) et de plans (représentation géographique d'un ensemble de parcelles), les cadastres de 1680 et 1830 ont été abordés de la même manière :

Les informations contenues dans les volumes de matrices ont été retranscrites et entrées dans une base de données. Pour chaque parcelle, il a été saisi l'ensemble de données comprenant les informations relatives aux biens et aux personnes successives qui les ont possédés.
Les plans, quant à eux, ont été numérisés, puis recalés géographiquement sur un Système d'Information Géographique. A partir de ce recalage, les parcelles ont été retracées numériquement.
Grâce à Urban-Hist, les informations transcrites dans la base de données peuvent être reliées à chaque parcelle.

Ces cadastres rendent compte de ce qu'était Toulouse à ces époques. On peut ainsi étudier l'évolution urbaine de la ville, dans sa structure mais aussi ses usages.

4/ Des images anciennes décrivant le Toulouse d'hier

Il s’agit d’images d’archives donnant à voir des lieux toulousains autrefois.

Une démarche partenariale

Urban-Hist est le fruit d'efforts communs entre une équipe aux Archives municipales, menée par François Bordes, directeur des Archives :

Catherine Bernard, adjointe du directeur, responsable du service des publics
Marc Comelongue, chargé de mission Archéologie
Louise-Emmanuelle Friquart, chargée de mission Inventaire
Pierre Gastou, responsable de l'iconothèque et de la numérisation
Laure Krispin, chargée de mission Inventaire
Géraud de Lavedan, responsable des archives anciennes
Laure Moreau, chef de projet Urban-Hist

et des partenaires :

Services municipaux ou communautaires collaborant au projet :
Direction générale adjointe Développement urbain et durable, Direction des systèmes d'information, Musées municipaux.

Région Midi-Pyrénées, Direction de la Culture et de l'Audiovisuel – Pôle patrimoine

Drac Midi-Pyrénées, Service régional de l'archéologie et Conservation régionale des monuments historiques

Archives départementales de la Haute-Garonne

Conservation des antiquités et objets d'art de la Haute-Garonne

Office du tourisme de Toulouse

Un outil SIG

Un outil d'analyse et de connaissance ouvert et évolutif

Au-delà d'un simple outil de visualisation de données, Urban-Hist se veut être un outil d'analyse et de connaissance. Le site de cartographie interactive utilise les technologies actuelles (Flex) pour faciliter la navigation, la recherche et la lecture des informations.

Par ailleurs, Urban-Hist se veut être un outil ouvert et évolutif. Il s'agit de le faire évoluer quotidiennement en l'alimentant de nouvelles données, ce qui est rendu possible aujourd'hui grâce aux puissants outils utilisés et aux différentes interfaces (Gestion / Diffusion).

Le gestionnaire de bases de données d'Urban-Hist est Postgresql/PostGis interfacé avec le moteur cartographique AIGLE© développé la société Business Geographic.